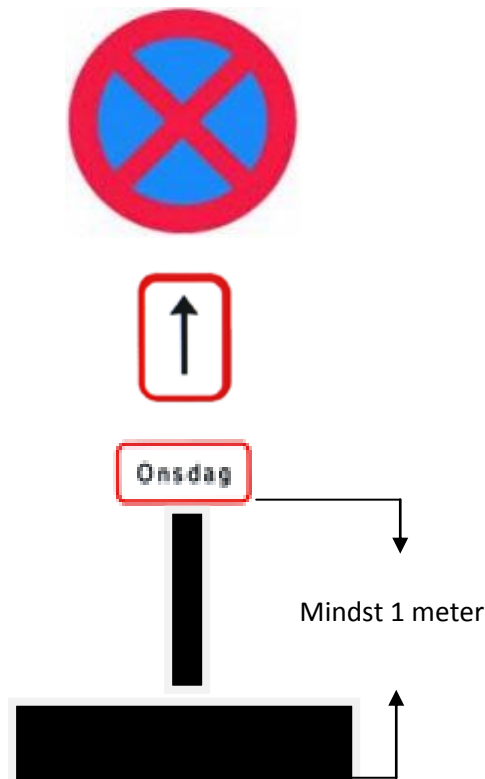


Illustrationstegning:

Vedr. vejregler for opsætning af midlertidig skiltning

C61-forbudstavle anvendes, hvor der etableres **standsningsforbud med** eller **uden begrænsninger**



Opstillingstidspunkt

Senest 24 timer inden ikrafttræden

Liste over køretøjer – parkeret i begrænsningsområdet på opstillingstidspunktet – **føres af entreprenøren**

Opstillingsmåde:

Vinkelret i forhold til vejens længderetning. Undtagelsesvis parallelt opsat skiltning i vejens længderetning ved f.eks. "Skråparkeringspladser"

Begrænsningsområde: Der anvendes UC undertavler (pilafmærkning)



UC 60.1



UC 60.2



UC 60.3

Gælder:

... mandag til fredag

... på lørdage

... på søndage



"**Ugedagen**" for arbejdets påbegyndelse (restriktionens ikrafttræden). **Denne undertavle fjernes**, når vejarbejdet er i gang

Entreprenøren er forpligtet til at kontrollere og vedligeholde afmærkningen mindst 2 gange pr. arbejdsdag og mindst 1 gang på øvrige dage.

Undertavlens tekst:

"Tal og bogstaver" skal være trykte med en mindstehøjde på 6 cm.

Ureglementerede undertavler:

Det skal undlades at benytte "selvkomponerede" og "håndskrevne" undertavler – herunder at benytte datoangivelse.

Skiltningens styrke:

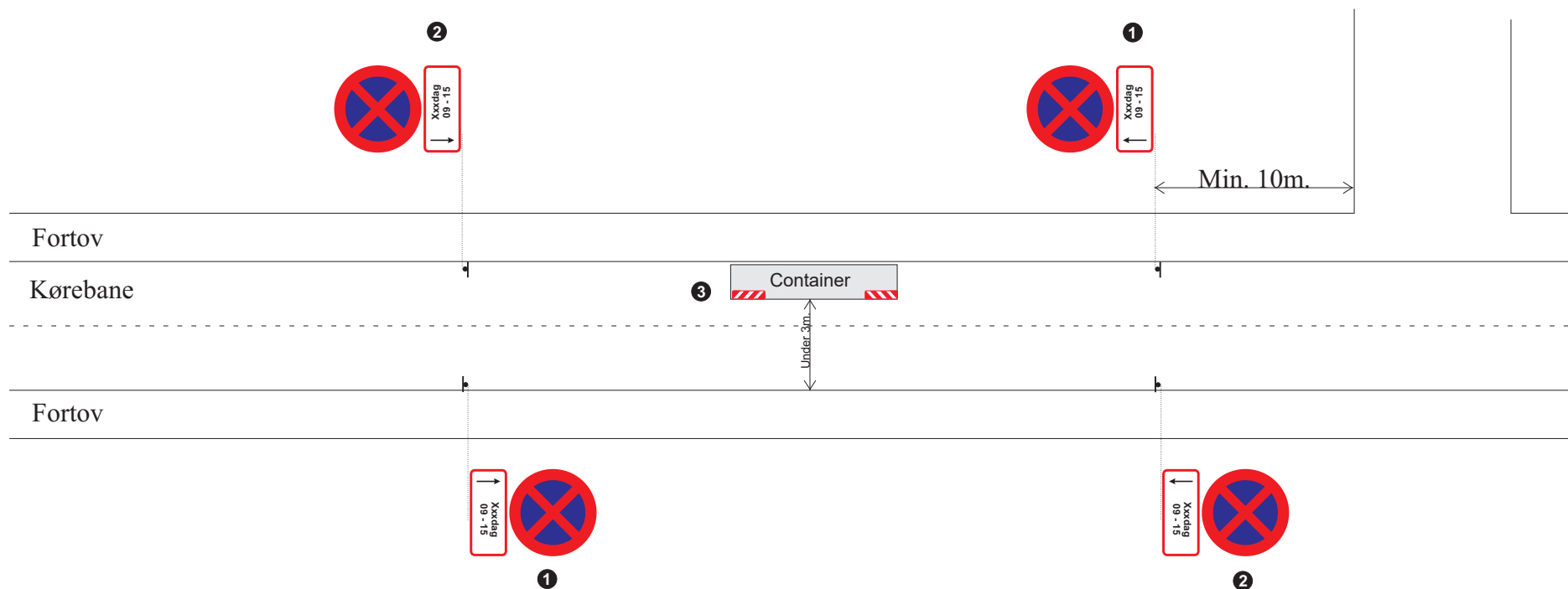
Midlertidig skiltning skal være udført med den nødvendige styrke – holdbarhed og sikkerhed mod væltning samt være reflekterende efter gældende regler. Ved vejarbejde med over en uges varighed bør den midlertidige skiltning opsættes i gummiklods.

Borttransport af køretøjer i medfør færdselslovens § 123, stk. 12, nr. 1 kan nægtes foranlediget af politiet ved ureglementeret skiltning.

Vejarbejdets afslutning:

Den midlertidige skiltning skal hurtigst muligt fjernes, når vejarbejdet er afsluttet.

Generel skilteplan nr. 1.0a



Skiltene stilles som udgangspunkt på kørebanen.

Placering på cykelsti må KUN ske, hvis det ikke udgør fare for cyklister.

Alle skilte skal være udført med type III refleks.

C61 skal være min. ø50 cm.

Undertavle skal være min. 25x50 cm.

Tavlerne bør opsættes min. 24 timer før det anførte tidspunkt.

Eventuelt eksisterende skiltning der konflikter (ugedag eller lignende), afdækkes.

Frederiksberg Kommune opkræver en brugerafgift pr. opstillet genstand pr. dag. Priserne gælder for en enhed, som svarer til 15 m² eller 6 m langs kantsten og 2,5 m ud i vej.

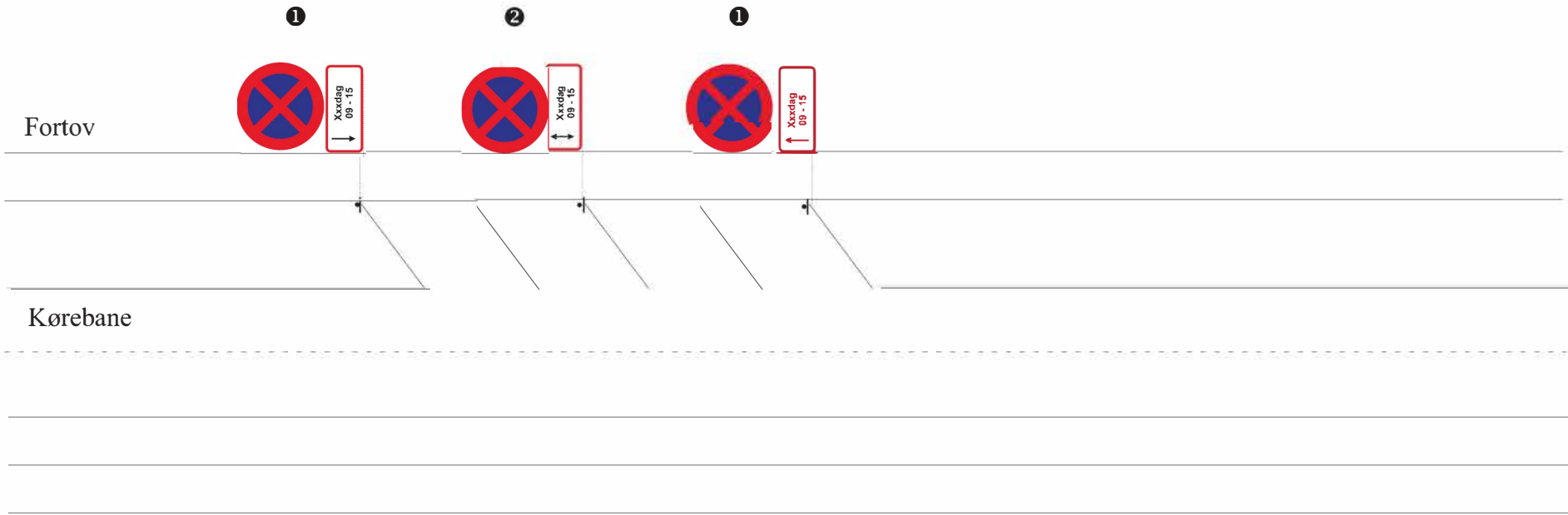
Afgiften opkræves for alle ugens dage.

- 1 Opsættes som start på parkeringsfrit område
- 2 Opsættes som slut på parkeringsfrit område
- 3 Opsætning af container tidligst efter 24 timer.

Bagside af undertavler 

Navn og telefonnummer på entreprenør


Generel skilteplan nr. 1.3



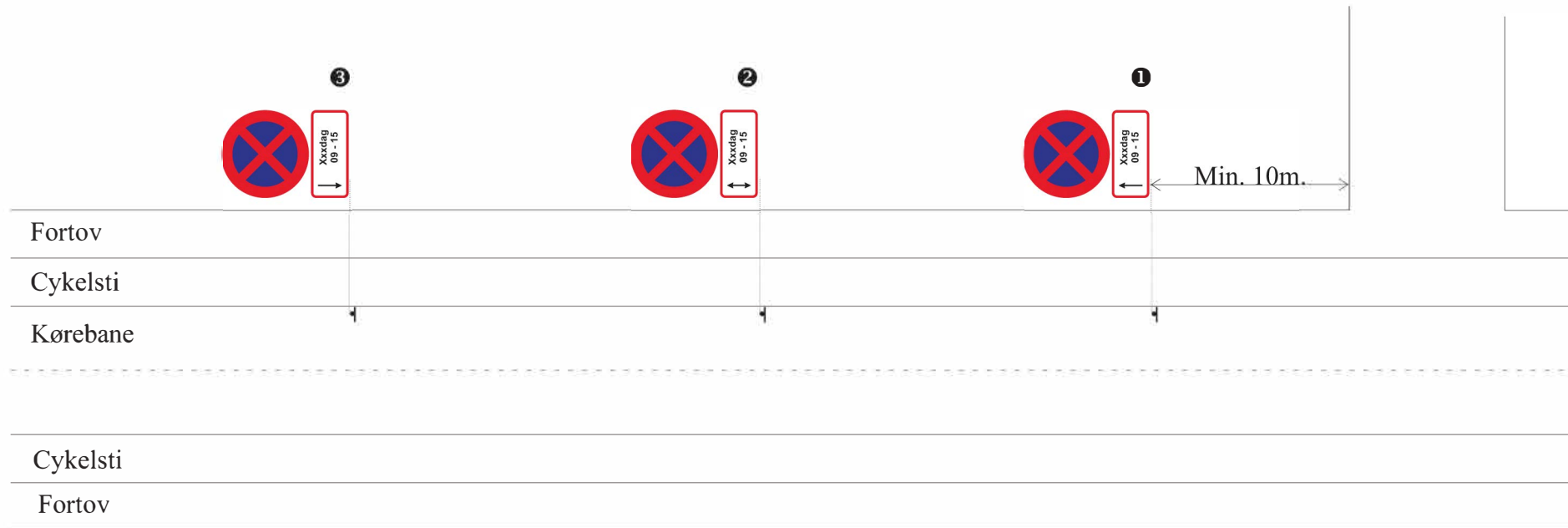
Skiltene stilles som udgangspunkt på kørebanen.
Placering på cykelsti må KUN ske, hvis det ikke udgør fare for cyklister.
Alle skilte skal være udført med type III refleks.
C61 skal være min. ø50 cm.
Undertavle skal være min. 25x50 cm.

Tavlerne bør opsættes min. 24 timer før det anførte tidspunkt.

Eventuelt eksisterende skiltning der konflikter (ugedag eller lignende) dækkes af.

- ❶ Opsæt som afgrænsning på standsningsfrit
 - ❷ Opsættes ved hver anden bås
- Bagside af undertavler 
- Navn og telefonnummer på entreprenør

Generel skilteplan nr. 1.2



Skiltene stilles som udgangspunkt på kørebanen.
Placering på cykelsti må KUN ske, hvis det ikke udgør fare for cyklister.
Alle skilte skal være udført med type III refleks.
C61 skal være min. ø50 cm.
Undertavle skal være min. 25x50 cm.

Tavlerne bør opsættes min. 24 timer før det anførte tidspunkt.

Eventuelt eksisterende skiltning der konflikter (ugedag eller lignende) dækkes af.

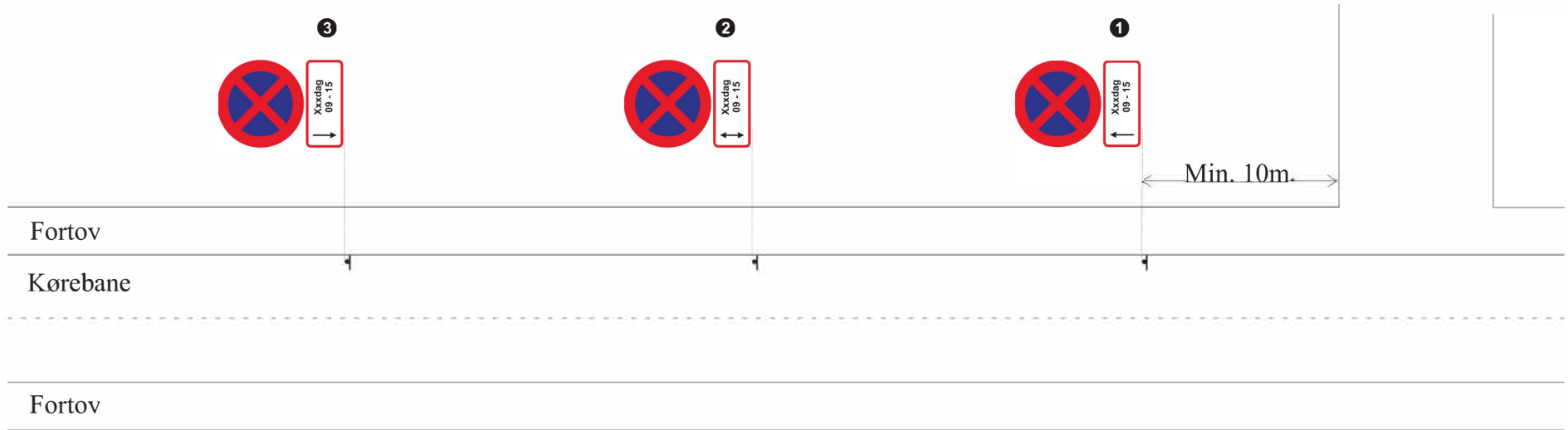
- 1 Opsættes som start på standsningsfrit område
- 2 Opsættes når afstanden mellem tavlerne overstiger 25m.
- 3 Opsættes som slut på standsningsfrit område

Bagside af undertavler



Navn og telefonnummer på entreprenør

Generel skilteplan nr. 1.1



Skiltene stilles som udgangspunkt på kørebanen.
Placering på cykelsti må KUN ske, hvis det ikke udgør fare for cyklister.
Alle skilte skal være udført med type III refleks.
C61 skal være min. ø50 cm.
Undertavle skal være min. 25x50 cm.

Tavlerne bør opsættes min. 24 timer før det anførte tidspunkt.

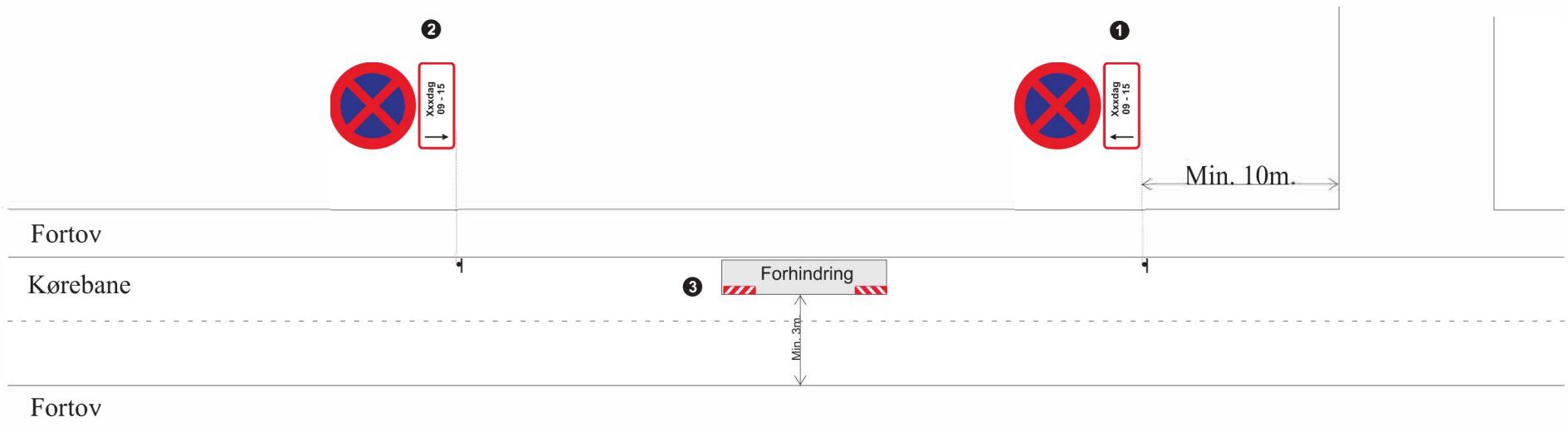
Eventuelt eksisterende skiltning der konflikter (ugedag eller lignende) dækkes af.

- 1 Opsættes som start på standsningsfrit område
- 2 Opsættes når afstanden mellem tavlerne overstiger 25m.
- 3 Opsættes som slut på standsningsfrit område

Bagside af undertavler 

Navn og telefonnummer på entreprenør

Generel skilteplan nr. 1.0



Skiltene stilles som udgangspunkt på kørebanen.
Placering på cykelsti må KUN ske, hvis det ikke udgør fare for cyklister.
Alle skilte skal være udført med type III refleks.
C61 skal være min. $\varnothing 50$ cm.
Undertavle skal være min. 25x50 cm.

Tavlerne bør opsættes min. 24 timer før det anførte tidspunkt.

Eventuelt eksisterende skiltning der konflikter (ugedag eller lignende) dækkes af.

- 1 Opsættes som start på standsningsfrit område
- 2 Opsættes som slut på standsningsfrit område
- 3 Opsætning container tidligst efter 24 timer

Bagside af undertavler 

Navn og telefonnummer på entreprenør