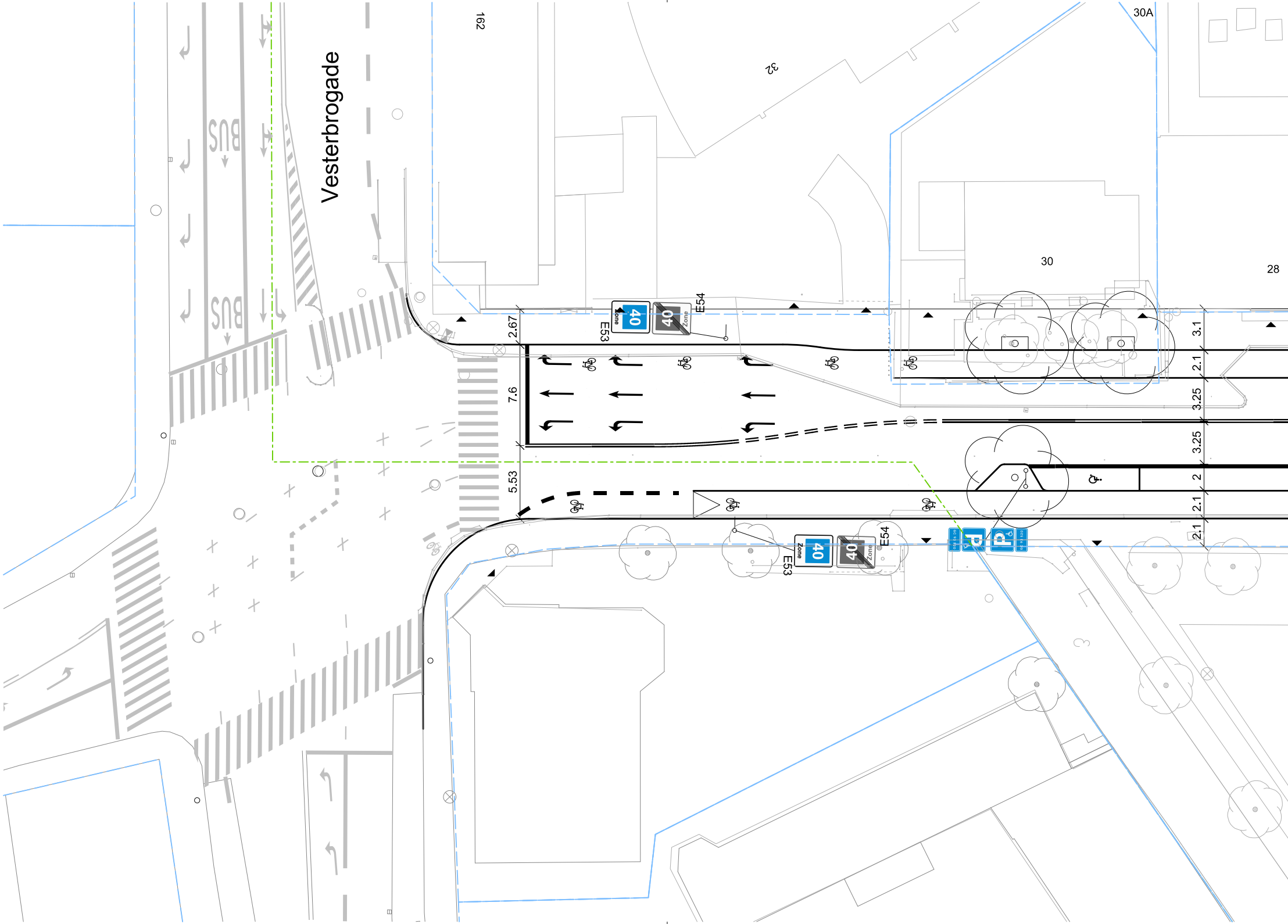
Vesterbrogade
162
32
30A
30
28
3
BUS
BUS
E54
E53
40
Zone
40
Zone
E54
E53
40
Zone
40
Zone
2.67
7.6
5.53
3.1
2.1
3.25
3.25
2
2.1
2.1

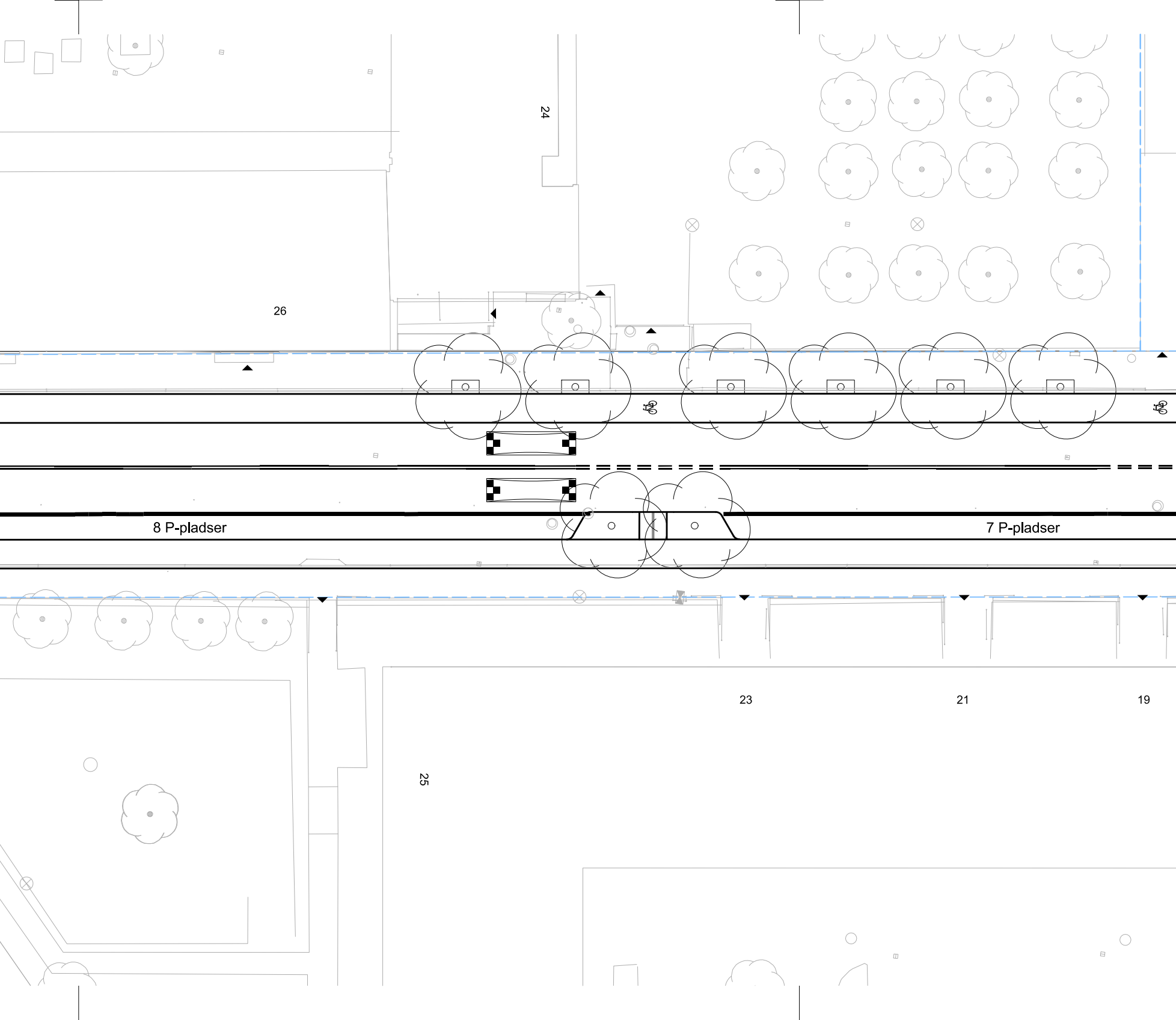
24
26
8 P-pladser
7 P-pladser
23
21
19
25

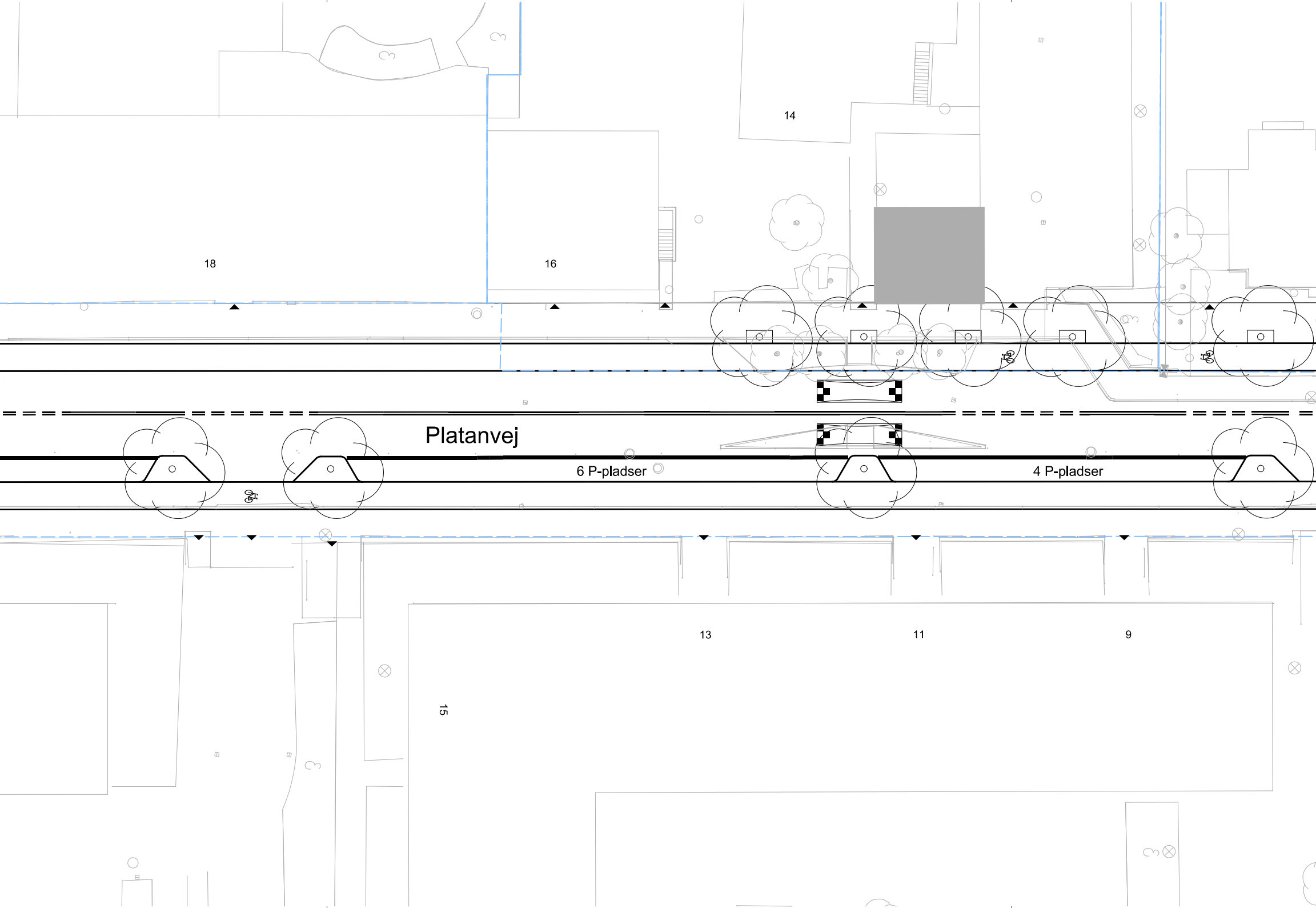
14
18
16
Platanvej
6 P-pladser
4 P-pladser
13
11
9
15

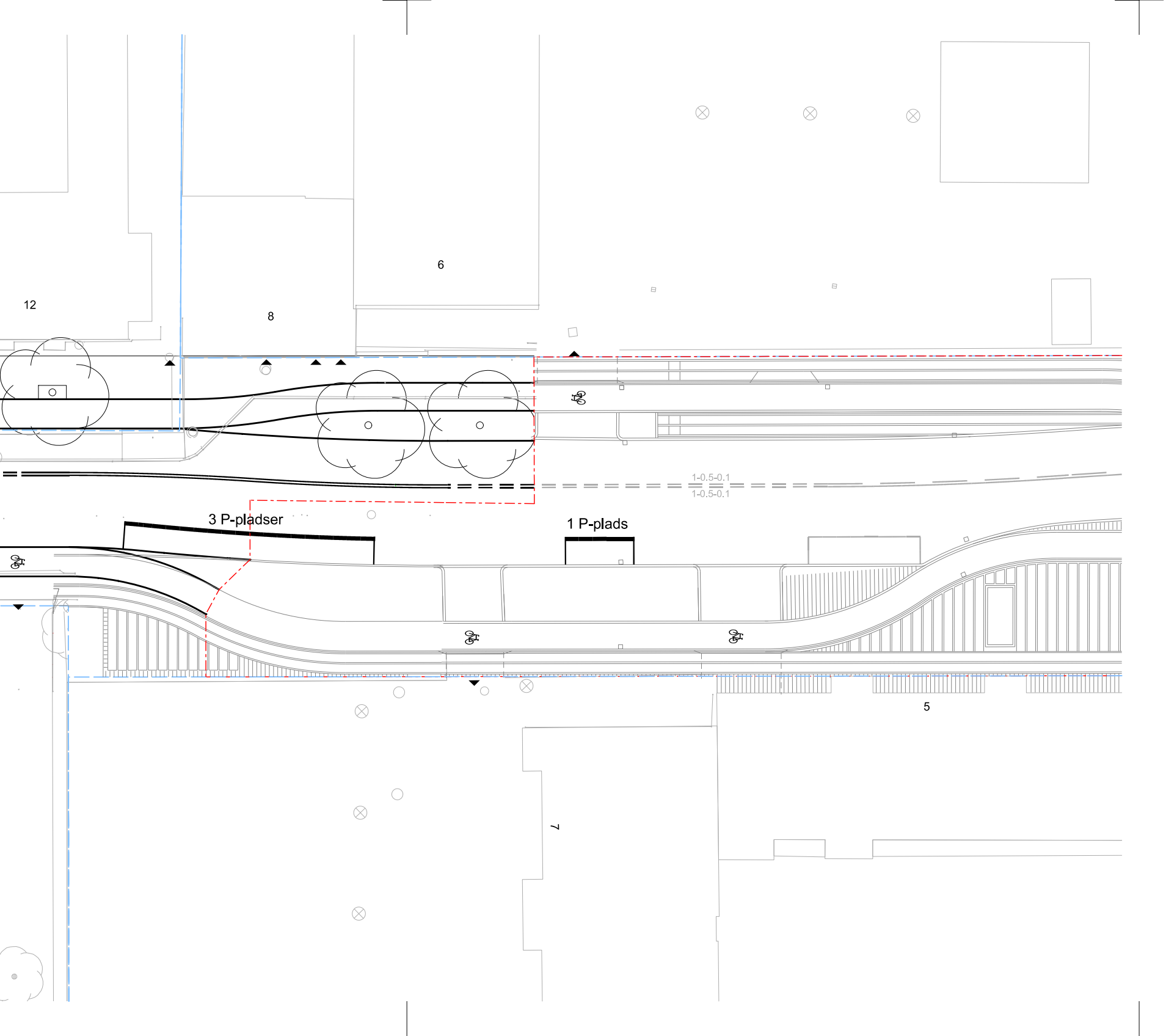
12
8
6
1-0.5-0.1
1-0.5-0.1
3 P-pladser
1 P-plads
5
7

A104124-U-TP-001 1.0

Noter:

Ubenævnte mål er i meter.

Ubenævnte radiaer er r = 0.5 m

Grundkort er baseret på luft- og landopmåling samt projekt for metroforplads.

Signaturer:

— · — · — · —	Entreprisegrænse
— — — — —	Matrikelskel
— · — · — · —	Kommunegrænse
———	Fas granit kantsten
▬ ▬ ▬ ▬	Eksisterende afmærkning der bevares
▬ ▬ ▬ ▬	Ny afmærkning
· C55	Eksisterende skilt
🚸	Nyt skilt
⌶	Ny stander
▲	Indgang

.	.	.	.	.	.
.	.	.	.	.	.
.	.	.	.	.	.
.	.	.	.	.	.
.	.	.	.	.	.
VER.	DATO	BEMÆRKNINGER	TEGN./UDARB.	KONTROL	GODKENDT

Frederiksberg Kommune
Platanvej, cykelstier

Projektforslag

Geometri-, skilte- og afmærkningsplan

.

.

BEMÆRKNINGER

PROJEKTNR.	A104124
TEGN./UDARB.	OMJA / OMJA
KONTROLLERET	PELD
GODKENDT	PELD
MÅL	1:250
DATO	2021-03-08

COWI

COWI A/S
Parallelvej 2

2800 Kongens Lyngby
Danmark

Tlf +45 56 40 00 00
Fax +45 56 40 99 99
www.cowi.dk

DOKUMENTNR.	VERSION
A104124-UT-P-001	1.0